

# Fiche randonnée

**Titre:** Plan d'eau de Tennie (Tennie, 72)

**Description:** Pêche accessible


Véritable joyau naturel, le grand plan d'eau de Tennie est souvent comparé à un petit lac. Entouré d'une végétation luxuriante, il offre un cadre reposant et calme où la faune et la flore changent au gré des saisons. C'est un endroit qui attire particulièrement les amoureux de la nature, les photographes amateurs et les pêcheurs.


Notre boucle t'emmène faire le tour du plan d'eau sur un sentier accessible qui te conduira jusqu'à un ponton de pêche entièrement accessible (agrée par Tourisme et handicap).


Après avoir fait la moitié du tour du plan d'eau, tu traverses la Vègre et fais le tour du terrain de football, en admirant la beauté du paysage champêtre, avant de revenir sur tes pas pour terminer le tour de ce magnifique plan d'eau, peuplé de nombreuses espèces de poissons.

N'oublie surtout pas ta canne à pêche! La ville a fait des efforts pour rendre la pêche accessible pour toutes et tous! Profites-en!


 Accessibilité


 Stationnement au point de départ

 Une route à traverser pour arriver à l'entrée de la boucle


 Pas de toilettes


 Roulement : Revêtement dur et contrasté, adapté à tous les types de handicaps.


 Dénivelé : Très faible


 Plusieurs bancs pour se reposer autour du plan d'eau, mais pas de bancs autour du stade (2e partie de la balade)


 Risque d'inondations des sentiers au début du printemps (appeler la mairie si besoin)


 Informations supplémentaires

 Pêche accessible


 Tables de pique-niques

 Auberge « Le petit pont » à proximité pour se restaurer (avec espace enfants)

 Terrain de tennis

 Stade de foot

 Minigolf

 Bibliothèque gratuite et accessible (ouverte le mercredi de 14h30 à 17 h et le samedi de 10 h à 12 h)

**Ville:** Tennie

**Distance:** 1,5km

**Dénivelé:**  
16,67705535888672m

# Fiche randonnée







